

Lödöseleden





Vandrings- och pilgrimsled Göteborg - Lödöse

Karta 3 Jennylund - Nödinge - Nol
skala 1:30 000 Ledens längd på detta kartblad ca 12 km
Mellan Jennylund och Nödinge går leden till
stor del på "säkra ridvägar".

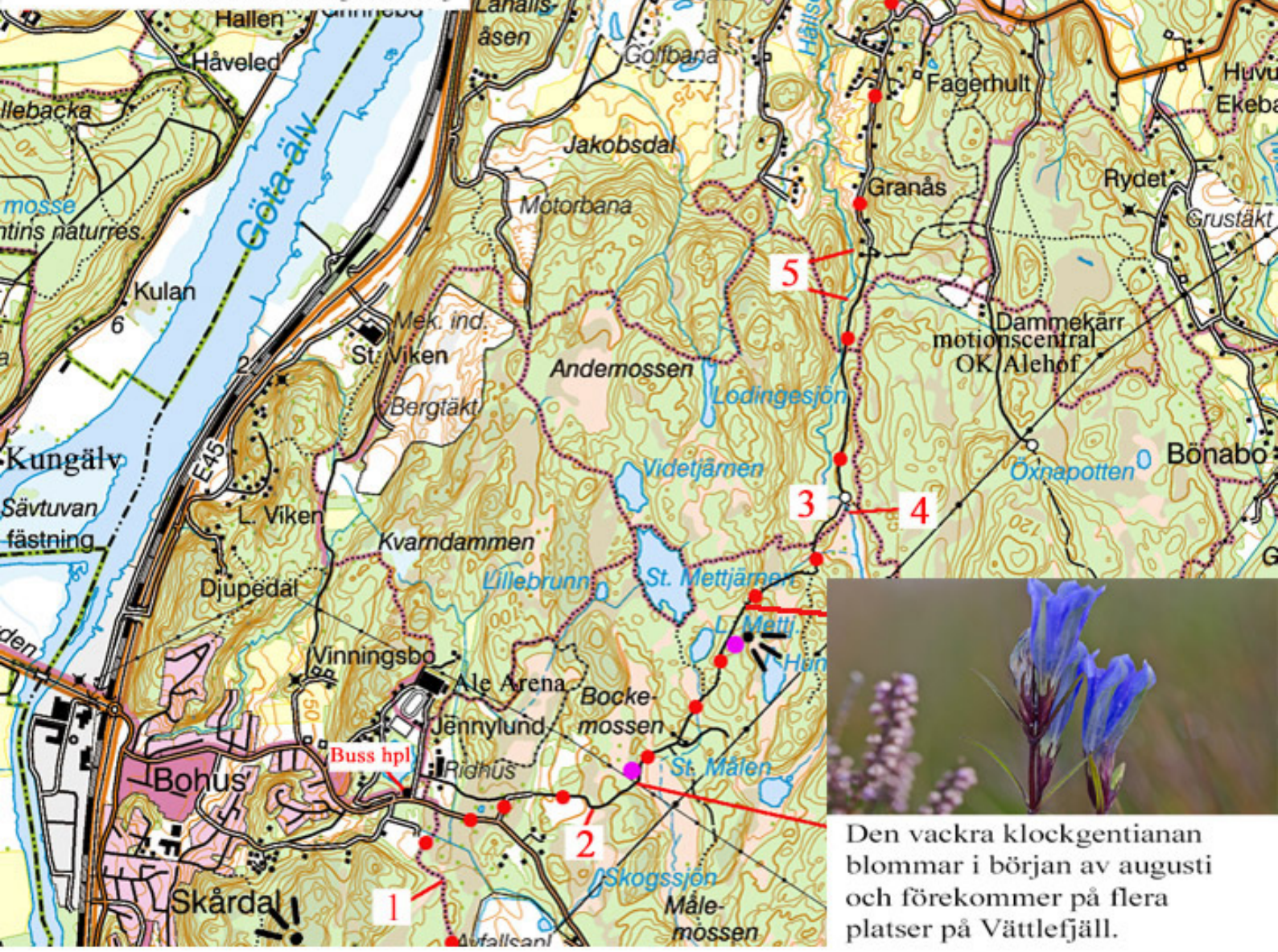
Visa hänsyn till ryttare!

Tågstationer finns i Bohus, Nödinge och Nol.
I Bohus och Nol finns diverse affärer, i Nödinge
ett större affärscentrum: Ale torg.

- 1 "Danskebron"
- 2 Växtplats för fodergetrutan
- 3 Skyddat brandfält
- 4 Dämme för Hållsdammen
- 5 Kvarnstenar

-  märkt led
-  lämplig rastplats
-  fina badplatser
-  utsiktspunkt

text och kartbearbetning Pelle Dalberg



Den vackra klockgentianan blommar i början av augusti och förekommer på flera platser på Vättelefjäll.