





Den vackra klockgentianan blommar i början av augusti och förekommer på flera platser på Vättlefjäll. Håll ögonen öppna när du passerar de två kraftledningarna.

**Lödöseleden**  
 Vandrings- och pilgrimsled Göteborg - Lödöse  
 Karta 2 Rannebergen- Jennylund  
 skala 1: 30 000

Ledens längd på denna karta ca 10 km

Service i form av livsmedel, apotek m.m. finns i Angered centrum, Rannebergen och Bohus centrum.  
 Hotell finns i Surte.  
 Busshållplatser finns vid Angereds centrum, Rannebergen, Vättlestugan och Jennylund.  
 Tågstationer vid Surte och Bohus.  
 Kanotuthyrning i Vättlestugan.

-  Utsikt
-  Märkt led
-  Rekommenderad rastplats
-  Fina badplatser

kartbearbetning: Pelle Dalberg

